

ÚZEMNÍ PLÁN ROKYCANY





ZMĚNA Č. 4

NÁVRH PRO VEŘEJNÉ PROJEDNÁNÍ

HLAVNÍ VÝKRES




1 : 2 880

ZMĚNA Č. 4 ÚP

-  hranice měněného území
-  hranice parcel
-  vnitřní kresba parcel
-  plocha přestavby

PLOCHY S ROZDÍLNÝM ZPŮSOBEM VYUŽITÍ

STAV NÁVRH

-   OV - plocha veřejné vybavenosti
-  SMx - plocha smíšená obytná městská - MPZ

